ZMIANA MIEJSCOWEGO PLANU ZAGOSPODAROWANIA PRZESTRZENNEGO GMINY JASTKÓW - CZĘŚĆ V

- OBSZARY POŁOŻONE W OBRĘBACH GEODEZYJNYCH: Ługów, Moszenki, Sługocin, Sieprawki Kolonia, Sieprawice

RYSUNEK PLANU

SKALA 1:1000

0 25 50 100 m

N

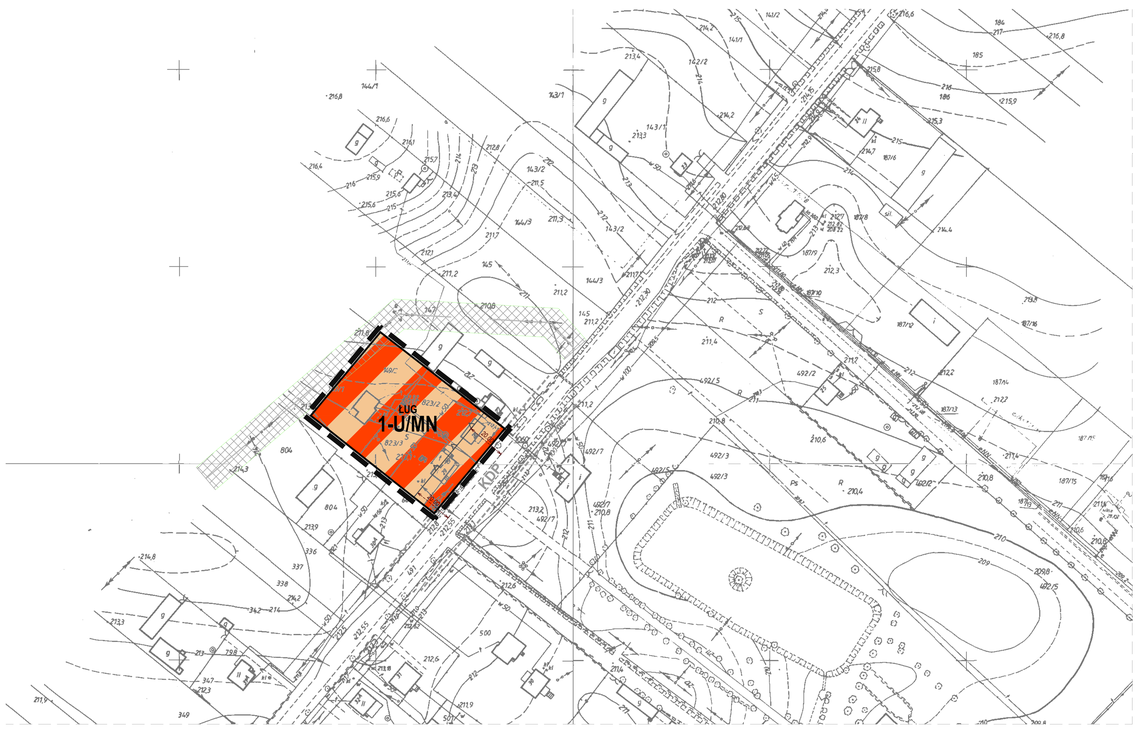

Wyrys ze Studium Uwarunkowań i Kierunków Zagospodarowania Przestrzennego Gminy Jastków przyjętego uchwałą Nr VIII / 37 / 2015 Rady Gminy Jastków z dnia 17 kwietnia 2015 r.

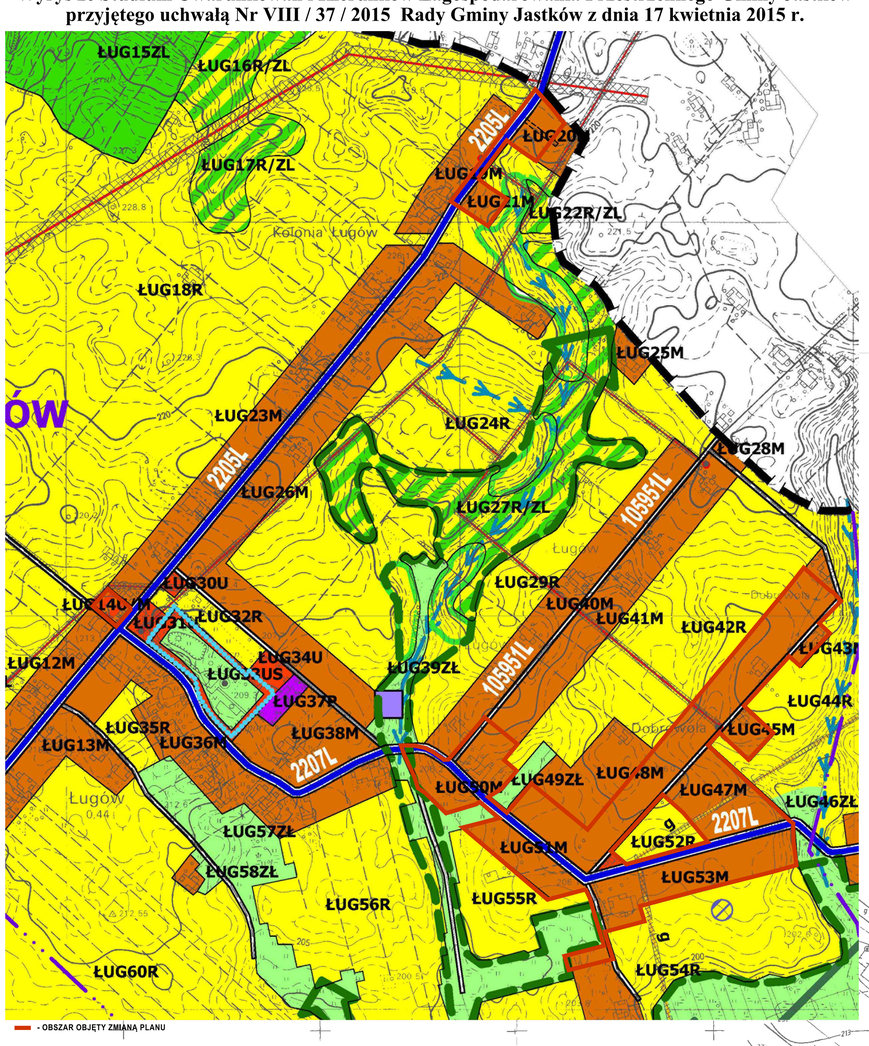

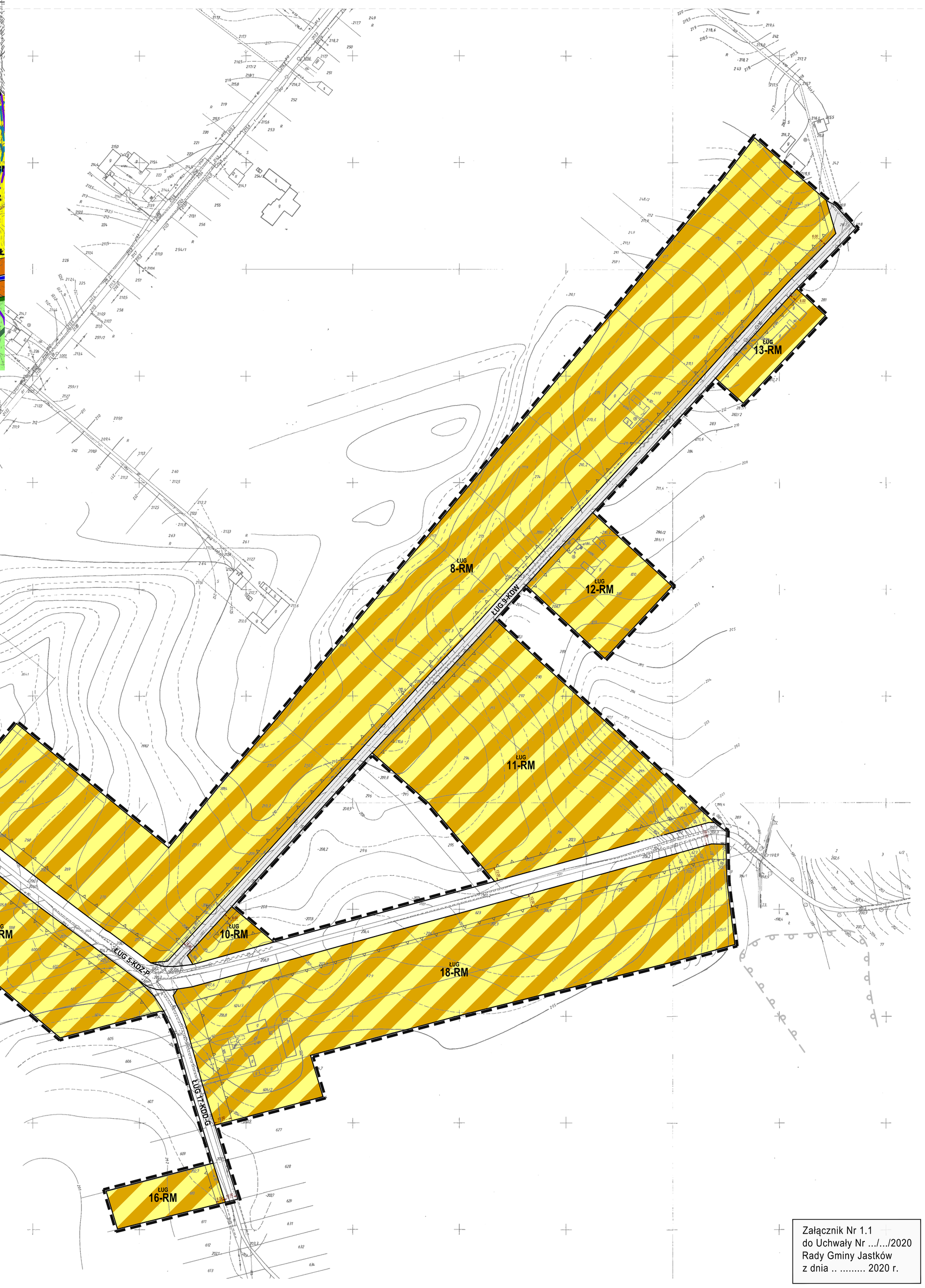

OZNACZENIA GRAFICZNE UŻYTE W PLANIE:

- granica obszaru objętego zmianą miejscowego planu zagospodarowania przestrzennego
- linia rozgraniczająca tereny o różnym przeznaczeniu lub różnych zasadach zagospodarowania
- nieprzekraczalna linia zabudowy
- U/MN — teren usług i zabudowy mieszkaniowej jednorodzinnej
- RM — tereny zabudowy zagrodowej
- KDZ-P — tereny dróg zbiorczych - powiatowych
- KDD-G — tereny dróg dojazdowych - gminnych
- KDW — teren drogi wewnętrznej
- napowietrzna linia elektroenergetyczna średniego napięcia wraz z pasem technologicznym
- informacyjne oznaczenie obsługi komunikacyjnej
- oznaczenie informacyjne ekologicznego systemu obszarów chronionych (ESOCH) poza granicą zmiany planu
- KDP, KDG — informacyjne oznaczenia dróg wynikające z obowiązującego MPZP
- 20.00 — zwymiarowane odległości mierzone w metrach

Załącznik Nr 1.1
do Uchwały Nr .../.../2020
Rady Gminy Jastków
z dnia .. .. 2020 r.

ZMIANA MIEJSCOWEGO PLANU ZAGOSPODAROWANIA PRZESTRZENNEGO GMINY JASTKÓW - CZĘŚĆ V

- OBSZARY POŁOŻONE W OBRĘBACH GEODEZYJNYCH: Ługów, Moszenki, Sługocin, Sieprawki Kolonia, Sieprawice

RYSUNEK PLANU

SKALA 1:1000

0 25 50 100 m

N

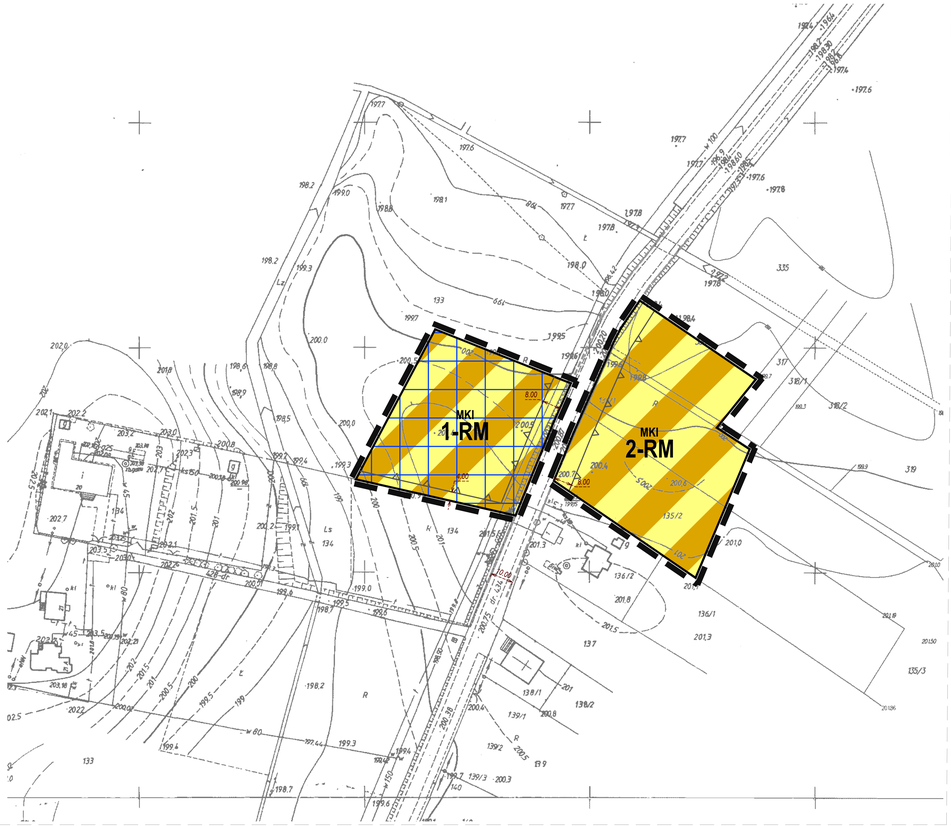

Wyrys ze Studium Uwarunkowań i Kierunków Zagospodarowania Przestrzennego Gminy Jastków przyjętego uchwałą Nr VIII / 37 / 2015 Rady Gminy Jastków z dnia 17 kwietnia 2015 r.

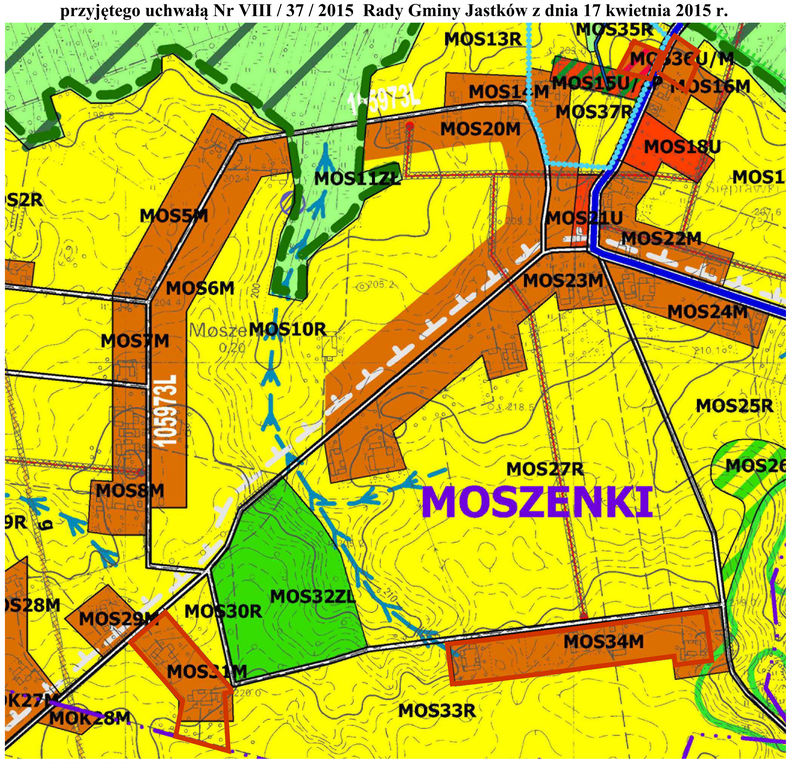

- OBSZAR OBJĘTY ZMIANĄ PLANU

OZNACZENIA GRAFICZNE UŻYTE W PLANIE:

- granica obszaru objętego zmianą miejscowego planu zagospodarowania przestrzennego
- linia rozgraniczająca tereny o różnym przeznaczeniu lub różnych zasadach zagospodarowania
- nieprzekraczalna linia zabudowy
- RM — tereny zabudowy zagrodowej
- obszar w granicach strefy ochrony konserwatorskiej
- napowietrzna linia elektroenergetyczna średniego napięcia wraz z pasem technologicznym
- informacyjne oznaczenie obsługi komunikacyjnej
- KDG — informacyjne oznaczenie drogi wynikające z obowiązującego MPZP
- 20.00 — zwymiarowane odległości mierzone w metrach

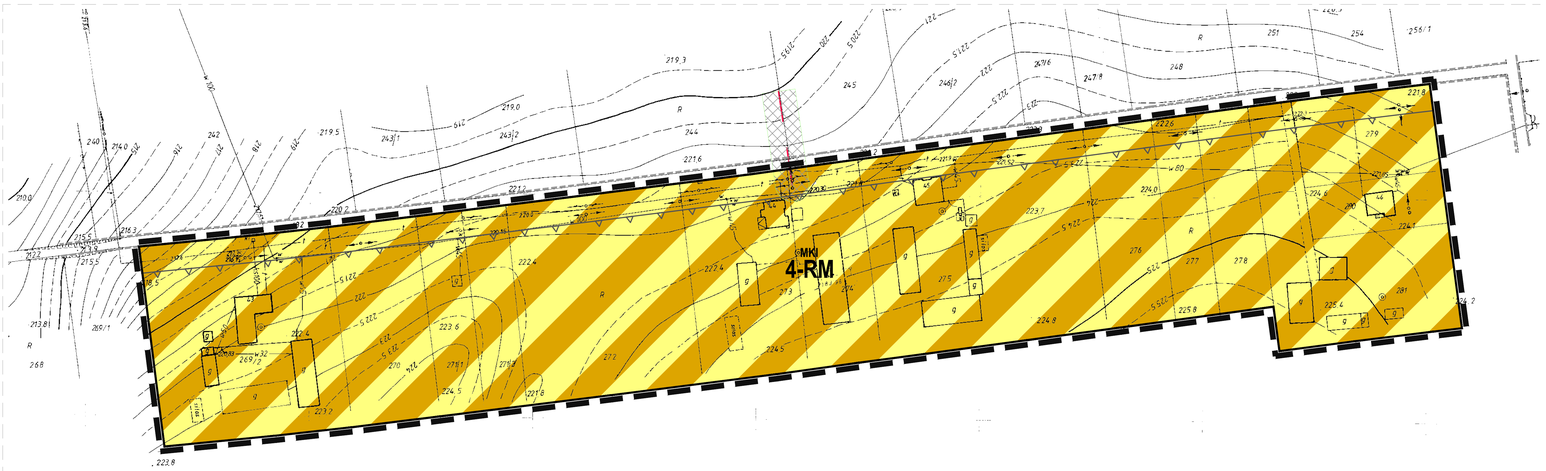

Załącznik Nr 1.2
do Uchwały Nr .../.../2020
Rady Gminy Jastków
z dnia .. .. 2020 r.

ZMIANA MIEJSCOWEGO PLANU ZAGOSPODAROWANIA PRZESTRZENNEGO GMINY JASTKÓW - CZĘŚĆ V

- OBSZARY POŁOŻONE W OBRĘBACH GEODEZYJNYCH: Ługów, Moszenki, Sługocin, Sieprawki Kolonia, Sieprawice

RYSUNEK PLANU

SKALA 1:1000

0 25 50 100 m

N

Wyrys ze Studium Uwarunkowań i Kierunków Zagospodarowania Przestrzennego Gminy Jastków przyjętego uchwałą Nr VIII / 37 / 2015 Rady Gminy Jastków z dnia 17 kwietnia 2015 r.

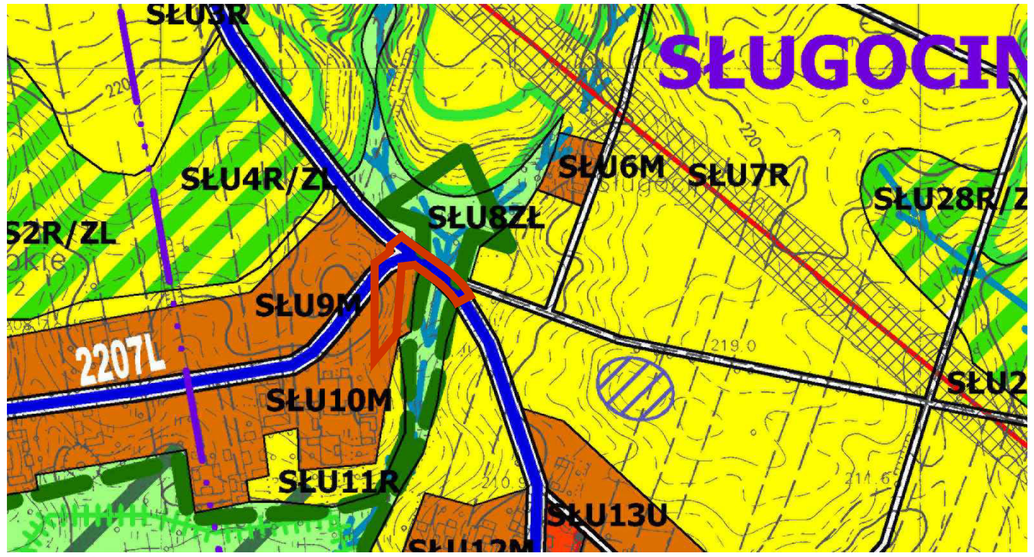

- OBSZAR OBJĘTY ZMIANĄ PLANU

OZNACZENIA GRAFICZNE UŻYTE W PLANIE:

- granica obszaru objętego zmianą miejscowego planu zagospodarowania przestrzennego
- linia rozgraniczająca tereny o różnym przeznaczeniu lub różnych zasadach zagospodarowania
- nieprzekraczalna linia zabudowy
- MN — teren zabudowy mieszkaniowej jednorodzinnej
- KDZ-P — tereny drogi zbiorczej - powiatowej
- ekologiczny system obszarów chronionych (ESOCH)
- informacyjne oznaczenie obsługi komunikacyjnej
- KDP — informacyjne oznaczenia dróg wynikające z obowiązującego MPZP
- 20.00 — zwymiarowane odległości mierzone w metrach

Załącznik Nr 1.3
do Uchwały Nr .../.../2020
Rady Gminy Jastków
z dnia .. .. 2020 r.

ZMIANA MIEJSCOWEGO PLANU ZAGOSPODAROWANIA PRZESTRZENNEGO GMINY JASTKÓW - CZĘŚĆ V

- OBSZARY POŁOŻONE W OBRĘBACH GEODEZYJNYCH: Ługów, Moszenki, Sługocin, Sieprawki Kolonia, Sieprawice

RYSUNEK PLANU

SKALA 1:1000

0 25 50 100 m

N

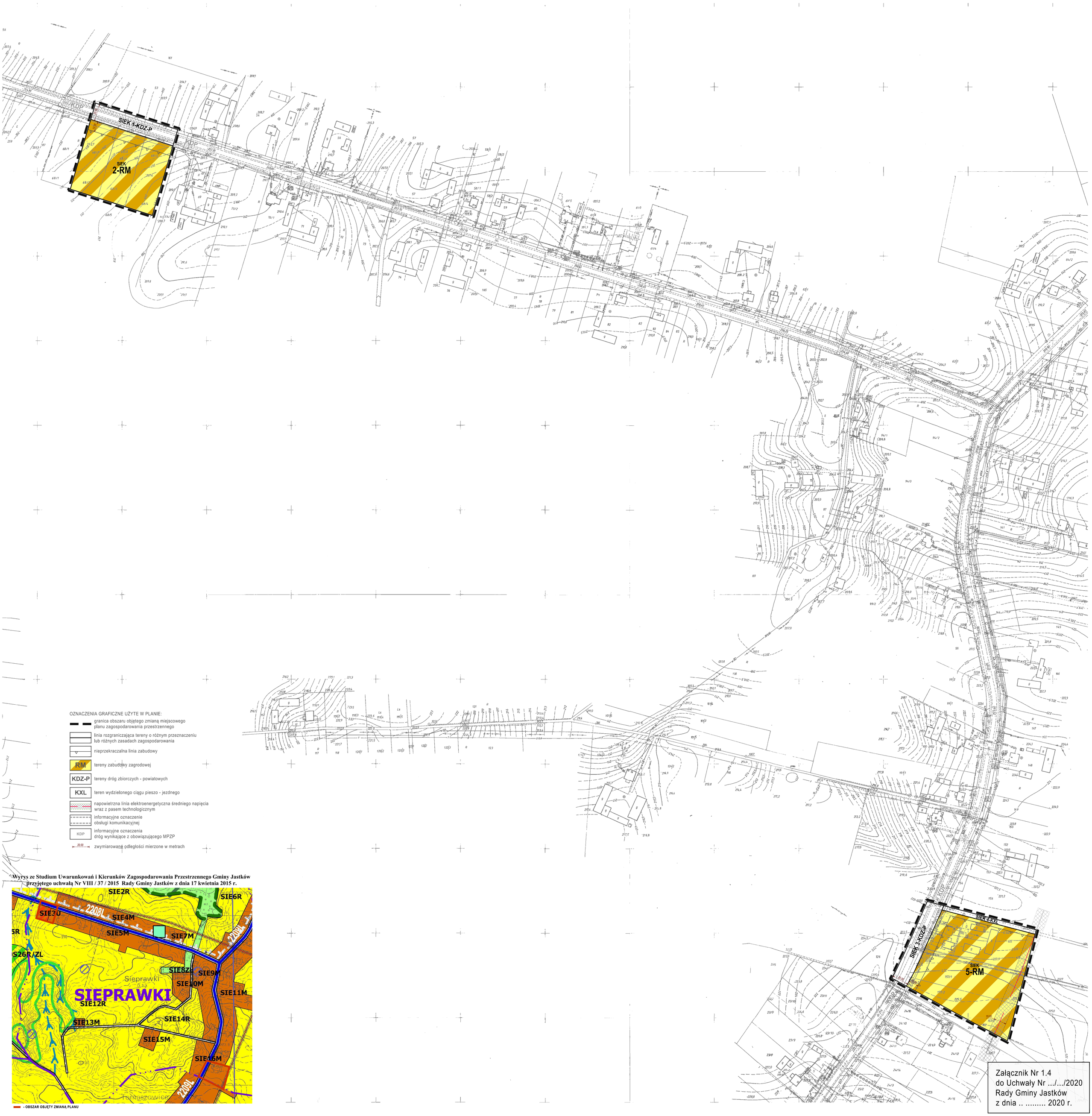

OZNACZENIA GRAFICZNE UŻYTE W PLANIE:

- granica obszaru objętego zmianą miejscowego planu zagospodarowania przestrzennego
- linia rozgraniczająca tereny o różnym przeznaczeniu lub różnych zasadach zagospodarowania
- nieprzekraczalna linia zabudowy
- RM — tereny zabudowy zagrodowej
- KDZ-P — tereny dróg zbiorczych - powiatowych
- KXL — teren wydzielonego ciągu pieszo - jezdnego
- napowietrzna linia elektroenergetyczna średniego napięcia wraz z pasem technologicznym
- informacyjne oznaczenie obsługi komunikacyjnej
- KDP — informacyjne oznaczenia dróg wynikające z obowiązującego MPZP
- 20.00 — zwymiarowane odległości mierzone w metrach

Wyrys ze Studium Uwarunkowań i Kierunków Zagospodarowania Przestrzennego Gminy Jastków przyjętego uchwałą Nr VIII / 37 / 2015 Rady Gminy Jastków z dnia 17 kwietnia 2015 r.

- OBSZAR OBJĘTY ZMIANĄ PLANU

Załącznik Nr 1.4
do Uchwały Nr .../.../2020
Rady Gminy Jastków
z dnia .. .. 2020 r.

ZMIANA MIEJSCOWEGO PLANU ZAGOSPODAROWANIA PRZESTRZENNEGO GMINY JASTKÓW - CZĘŚĆ V

- OBSZARY POŁOŻONE W OBRĘBACH GEODEZYJNYCH: Ługów, Moszenki, Sługocin, Sieprawki Kolonia, Sieprawice

RYSUNEK PLANU

SKALA 1:1000

0 25 50 100 m

N

SCE 1-RM

SCE 2-MN

SCE 4-RM

SCE 5-RM

SCE 3-KDD-G

SCE 8-RM

SCE 9-RM

SCE 6-KDD-G

SCE 7-KDD-G

SCE 10-RM

SCE 12-MN

SCE 15-RM

SCE 16-RM

SCE 13-KDD-G

SCE 14-KDD-G

SCE 19-RM

SCE 17-KDD-G

SCE 20-RM

SCE 18-KDD-G

SCE 22-RM

SCE 23-RM

SCE 21-KDD-G

Wyrys ze Studium Uwarunkowań i Kierunków Zagospodarowania Przestrzennego Gminy Jastków przyjętego uchwałą Nr VIII / 37 / 2015 Rady Gminy Jastków z dnia 17 kwietnia 2015 r.

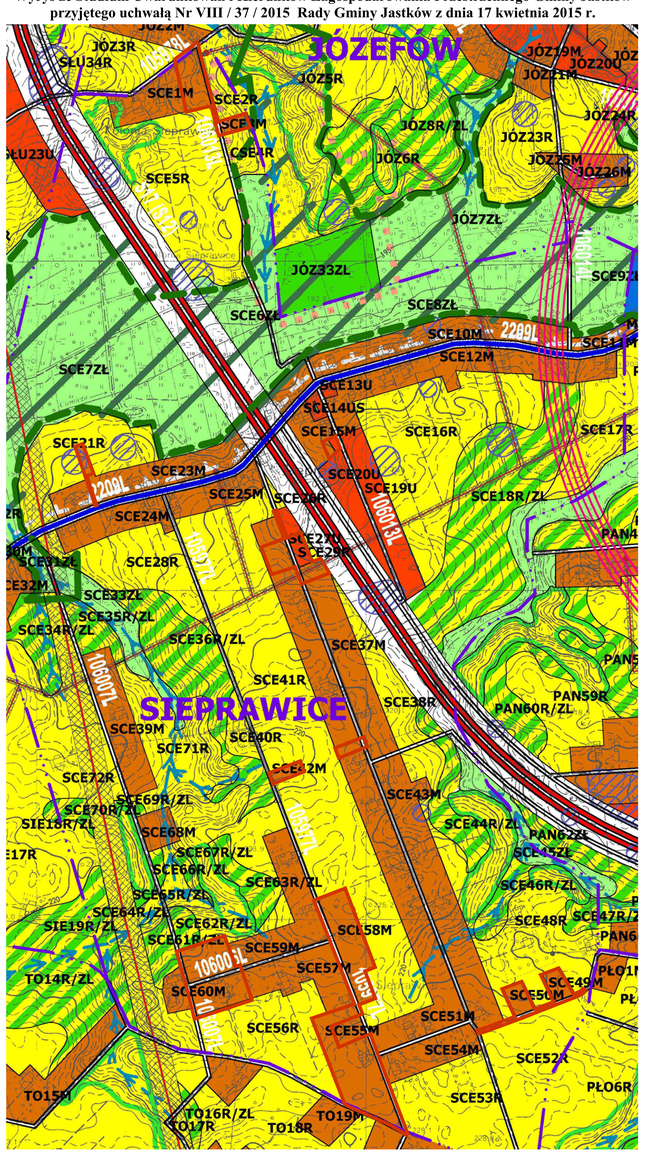

OZNACZENIA GRAFICZNE UŻYTE W PLANIE:

- granica obszaru objętego zmianą miejscowego planu zagospodarowania przestrzennego
- linia rozgraniczająca tereny o różnym przeznaczeniu lub różnych zasadach zagospodarowania
- nieprzekraczalna linia zabudowy
- MN — tereny zabudowy mieszkaniowej jednorodzinnej
- RM — tereny zabudowy zagrodowej
- KDD-G — tereny dróg dojazdowych - gminnych
- strefa ograniczenia wysokości budynków do jednej kondygnacji nadziemnej
- stanowisko archeologiczne
- napowietrzna linia elektroenergetyczna średniego napięcia wraz z pasem technologicznym
- informacyjne oznaczenie obsługi komunikacyjnej
- KDP, KDG — informacyjne oznaczenia dróg wynikające z obowiązującego MPZP
- 20.00 — zwymiarowane odległości mierzone w metrach

Załącznik Nr 1.5
do Uchwały Nr .../.../2020
Rady Gminy Jastków
z dnia .. .. 2020 r.